Alter Zustand

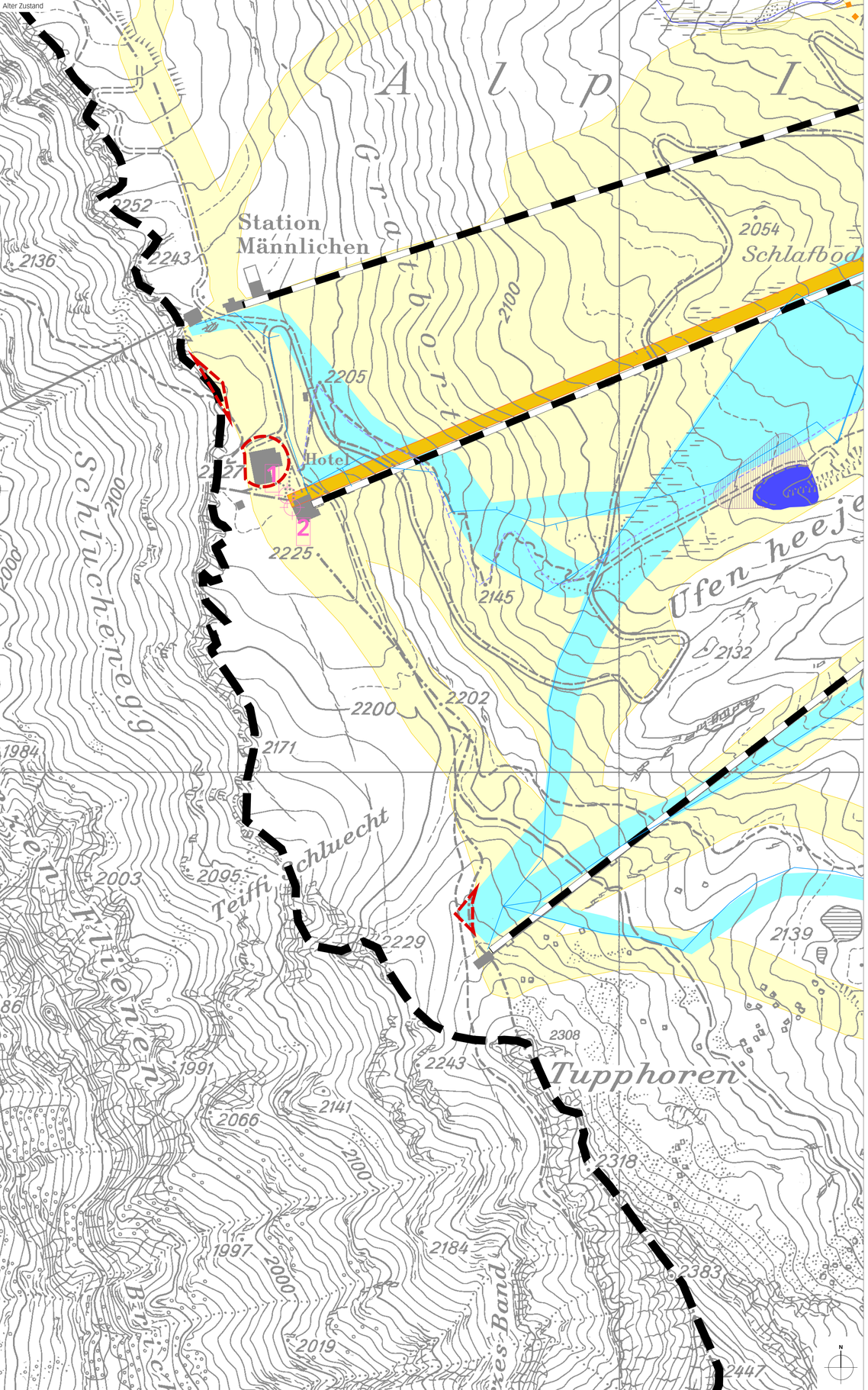

Neuer Zustand

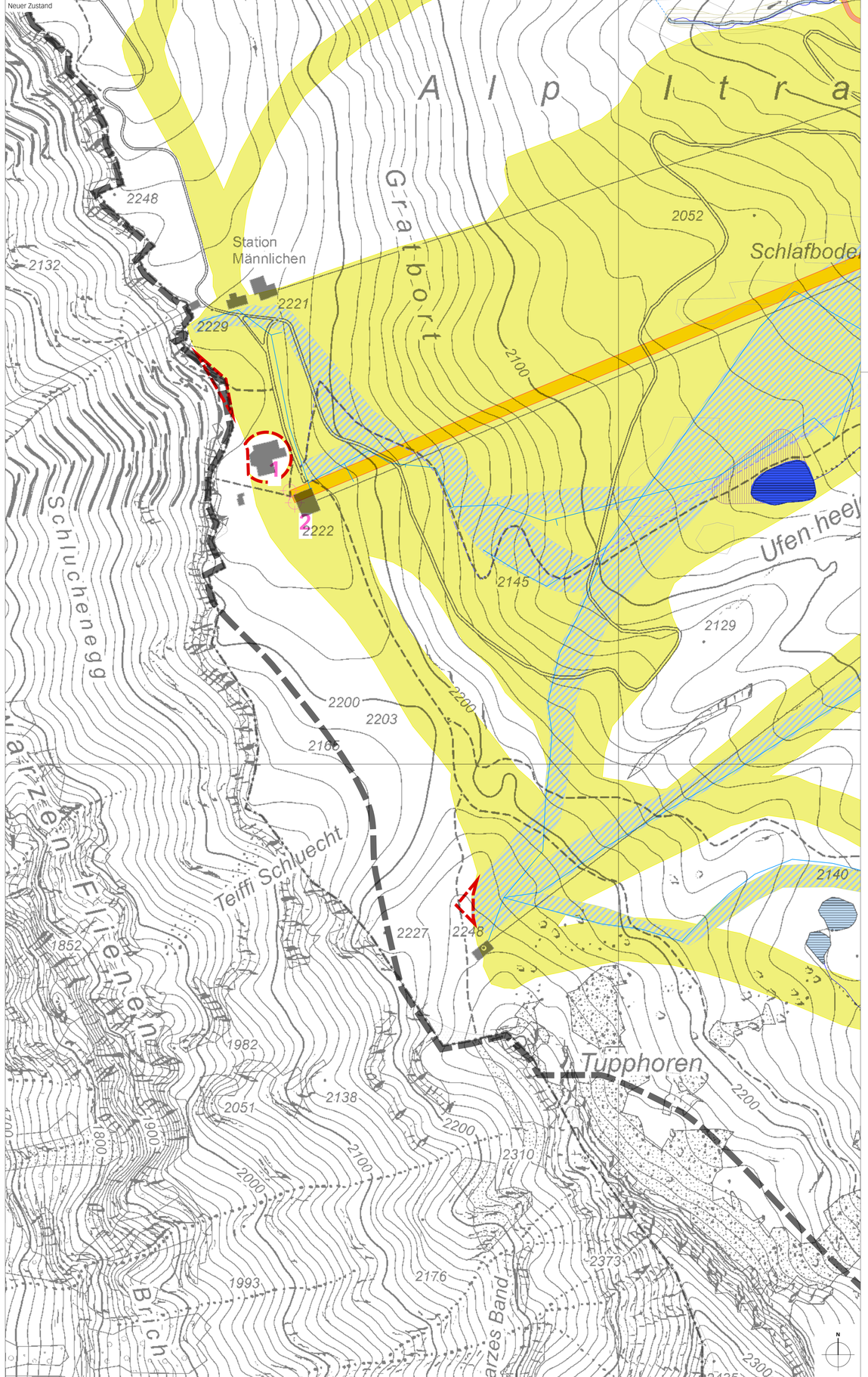

Alter Zustand

Legende

Perimeter der Änderungen:
Flächen für den Skisport, Beschneiungsanlagen

Inhalte:

Seilbahnkorridor

Beschneiungsanlagen

Leitung bestehend

Flächen für den Skisport

Beschneiungsfläche

Skipiste

Hinweise:

Transportanlage bestehend

Gewässerquerung

Gewässernetz GNS offen/eingedolt

Gewässer offen / eingedolt

Wald

historische Verkehrswege der Schweiz: Verlauf mit Substanz

national

lokal

Neuer Zustand

Legende (gem. Überbauungsplan)

Perimeter der Änderungen

Inhalte

Perimeter der Überbauungsordnung

Seilbahnkorridor

Beschneiungsanlagen

Leitung mit Zapfstelle

Pumpwerk

Reservoir

Wasserfassung

Spühlbohrung

Flächen für den Skisport

Skipiste

Skipiste mit Beschneiungsfläche

Loipe

Flächen für den Skisport

Speichersee mit Umgebungszone

Hinweise:

Gemeindegrenze

Transportanlage bestehend

Gewässerquerung

Gewässernetz GNS offen/eingedolt

Perimeter Nutzungsplanung
Kleine Scheidegg

Deponie

Gewässer offen / eingedolt

Wald

Schutzgebiete/Schutzobjekte

Nationale Bedeutung

Hochmoor

Naturschutzgebiet (kantonal)

Flachmoore (national)

Flachmoore (regional)

Wild- und Waldschutzzaun

Wildruhezone

historische Verkehrswege der Schweiz: Verlauf mit Substanz

national

regional

lokal

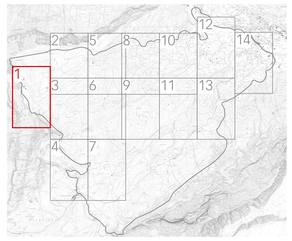

MITWIRKUNG

Einwohnergemeinde Grindelwald

Änderung Überbauungsordnung «Beschneiung Grund – Männlichen – Kleine Scheidegg»

Änderung 2024 mit Anpassung der Vorschriften und Zonenplan West, Ausschnitt 1, 1:2'000

September 2024

Spitalgasse 34
Postfach, 3001 Bern
ecoptima

Telefon 031 310 50 80
Fax 031 310 50 81

info@ecoptima.ch
www.ecoptima.ch